

RESUMEN CONSUMOS CANALES

DERECHOS PERMANENTES Y EVENTUALES

TEMPORADA 2016-2017

CANALES CON DERECHOS PERMANENTES **FECHA** **30.04.2017**

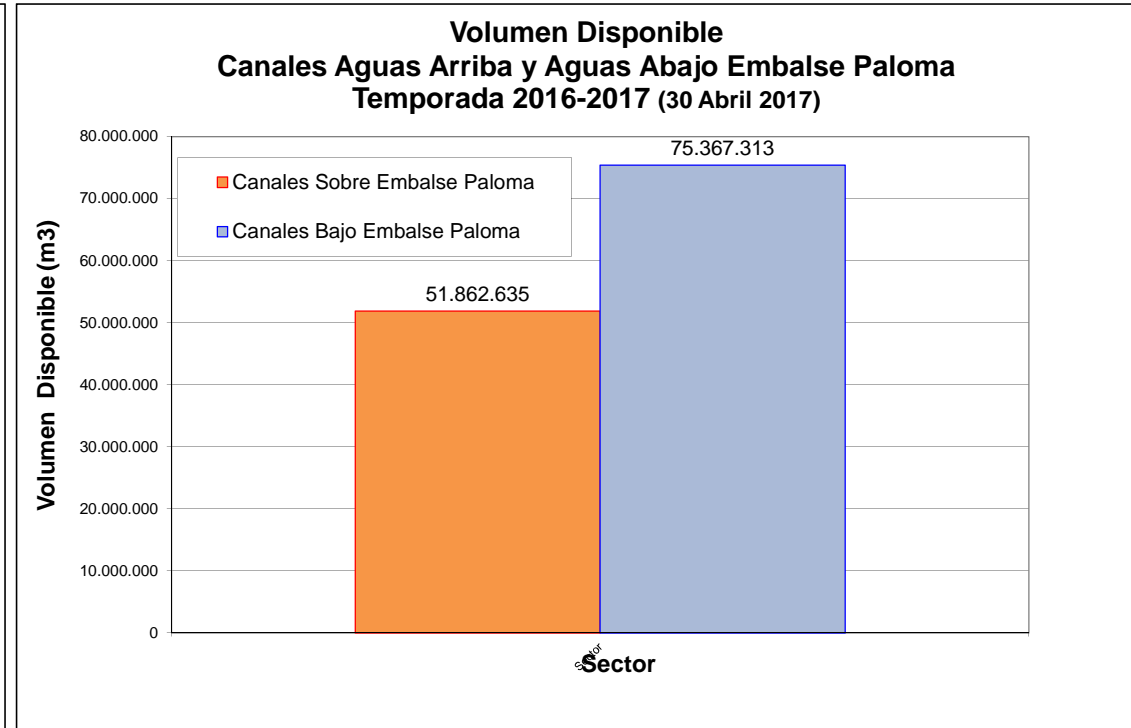
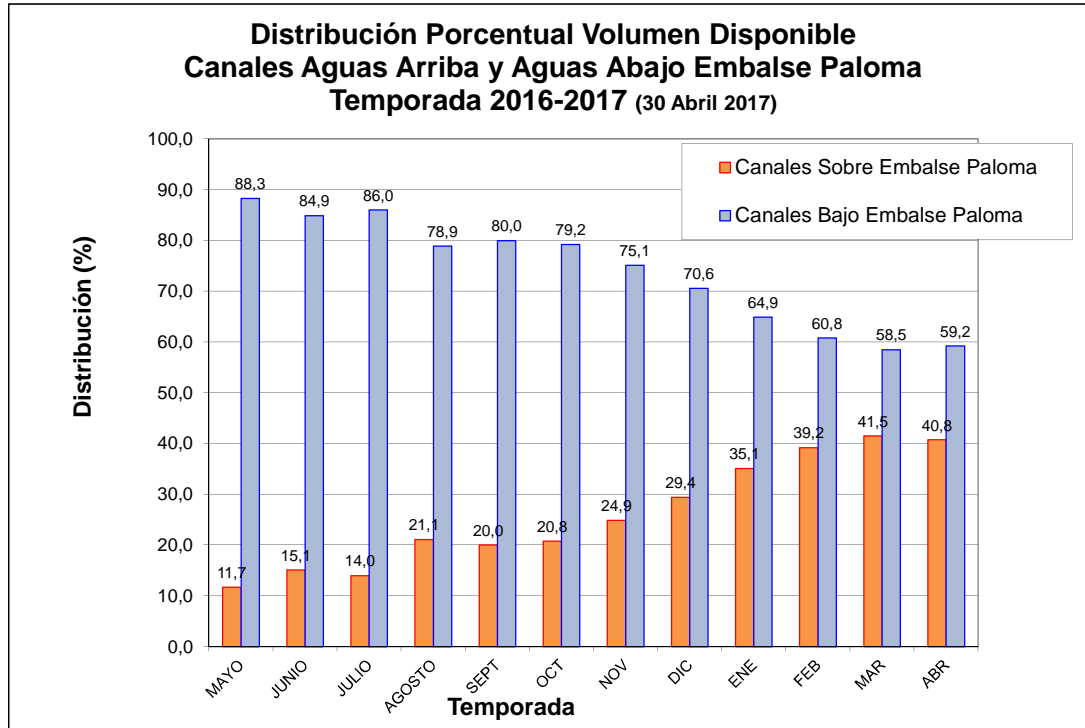
SOBRE EMBALSE PALOMA RIO O AFLUENTE	DERECHOS ORIGINALES	SALDO DERECHOS	VOLUMEN MENSUAL CONSUMIDO (m3)												CONSUMO ACUM. (M3)	CONSUMO PROMEDIO (M3/ACC)	
			MAYO	JUNIO	JULIO	AGOSTO	SEPTIEMB.	OCTUBRE	NOVIEMBRE	DICIEMBRE	ENERO	FEBRERO	MARZO	ABRIL			
RIO CARACHAS	29,00	27,00	0	0	0	0	0	0	0	0	15.225	0	12.096	16.422	0	43.743	1.620
RIO CARRIZAL	159,00	159,00	5.182	0	0	0	100.224	128.119	150.142	111.816	108.052	124.589	115.828	100.638	944.590	5.941	
RIO TURBIO	407,00	407,00	0	0	0	0	418.953	479.173	482.257	545.252	624.742	603.381	510.306	370.746	4.034.810	9.914	
RIO TASCADERO	479,00	479,00	0	0	0	48.384	85.709	176.071	191.016	227.659	237.112	377.395	417.821	404.343	2.165.510	4.521	
RIO GRANDE	3.547,70	3.547,70	1.997.507	972.571	759.003	1.790.055	3.660.864	3.881.508	4.563.287	5.692.741	6.129.341	5.539.732	5.756.678	3.930.694	44.673.982	12.592	
TOTALES	4.621,70	4.619,70	2.002.689	972.571	759.003	1.838.439	4.265.750	4.664.871	5.386.702	6.592.693	7.099.247	6.657.193	6.817.055	4.806.421	51.862.635	6.918	

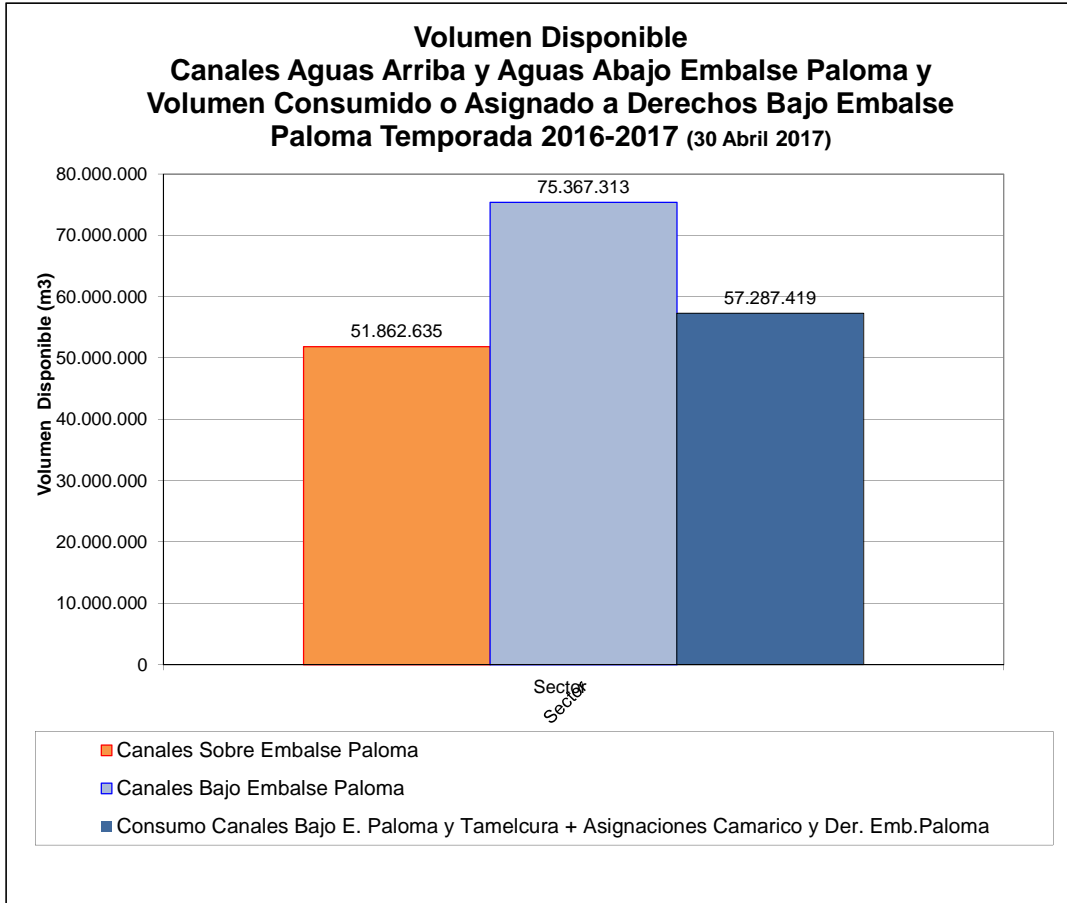
BAJO EMBALSE PALOMA RIO O AFLUENTE	DERECHOS ORIGINALES	SALDO DERECHOS	VOLUMEN MENSUAL CONSUMIDO (m3)												CONSUMO ACUM. (M3)	CONSUMO PROMEDIO (M3/ACC)
			MAYO	JUNIO	JULIO	AGOSTO	SEPTIEMB.	OCTUBRE	NOVIEMBRE	DICIEMBRE	ENERO	FEBRERO	MARZO	ABRIL		
RIO GRANDE BAJO E. PALOMA	1.882,47	2.489,74	1.437.717	926.380	1.076.919	1.186.230	1.428.230	1.243.394	1.986.301	2.458.752	2.609.900	2.262.660	2.298.858	1.671.328	20.586.669	8.269
RIO LIMARI	5.518,81	4.981,76	1.368.263	1.037.233	1.562.363	1.797.639	1.762.852	2.170.667	2.712.042	3.617.252	3.569.893	3.265.835	3.289.639	2.679.499	28.833.177	5.788
TOTALES	7.401,28	7.471,50	2.805.980	1.963.613	2.639.282	2.983.869	3.191.082	3.414.061	4.698.343	6.076.004	6.179.793	5.528.495	5.588.497	4.350.827	49.419.846	7.028

CANALES CON DERECHOS EVENTUALES

SOBRE EMBALSE PALOMA RIO O AFLUENTE	DERECHOS ORIGINALES	SALDO DERECHOS	VOLUMEN MENSUAL CONSUMIDO (m3)												CONSUMO ACUM. (M3)	CONSUMO PROMEDIO (M3/ACC)
			MAYO	JUNIO	JULIO	AGOSTO	SEPTIEMB.	OCTUBRE	NOVIEMBRE	DICIEMBRE	ENERO	FEBRERO	MARZO	ABRIL		
RIO CARRIZAL	1,18	1,18	0	0	0	0	4.147	2.970	3.627	3.811	6.560	4.925	6.560	4.920	37.520	31.797
RIO TURBIO	13,04	13,04	3.455	0	0	0	26.699	30.373	38.957	24.917	43.072	31.623	24.773	17.695	241.564	18.525
QUEBRADA DEL AGUA	54,73	54,73	1.764	0	0	0	7.776	12.126	17.270	16.379	25.847	24.192	25.451	8.636	139.441	2.548
RIO GRANDE	45.783,75	7.732,00	299.442	122.734	0	440.362	694.280	959.238	2.140.031	2.174.466	2.062.022	1.886.950	1.542.027	512.964	12.834.515	1.660
TOTALES	45.852,70	7.800,95	304.661	122.734	0	440.362	732.902	1.004.707	2.199.885	2.219.573	2.137.501	1.947.690	1.598.811	544.215	13.253.040	13.632

BAJO EMBALSE PALOMA RIO O AFLUENTE	DERECHOS ORIGINALES	SALDO DERECHOS	VOLUMEN MENSUAL CONSUMIDO (m3)												CONSUMO ACUM. (M3)	CONSUMO PROMEDIO (M3/ACC)
			MAYO	JUNIO	JULIO	AGOSTO	SEPTIEMB.	OCTUBRE	NOVIEMBRE	DICIEMBRE	ENERO	FEBRERO	MARZO	ABRIL		
RIO GRANDE	0	0	0	0	0	0	0	0	0	0	0	0	0	0	0	0
RIO LIMARI	5.783	5.783	21.651	0	0	0	0	130.787	55.976	30.916	0	0	0	33.692	273.022	47
TOTALES	5.783	5.783	21.651	0	0	0	0	130.787	55.976	30.916	0	0	0	33.692	273.022	47





CONSUMOS Y ASIGNACIONES BAJO EMBALSE PALOMA

	MAYO (m3)	JUNIO (m3)	JULIO (m3)	AGOSTO (m3)	SEPT (m3)	OCT (m3)	NOV (m3)	DIC (m3)	ENE (m3)	FEB (m3)	MAR (m3)	ABR (m3)	TOTAL (m3)
CONSUMOS CANALES DIRECTO RIO (BOCATOMAS)	2.805.980	1.963.613	2.639.282	2.983.869	3.191.082	3.414.061	4.698.343	6.076.004	6.179.793	5.528.495	5.588.497	4.350.827	49.419.846
CONSUMO CANAL TAMELCURA	0	76.594	13.899	102.907	160.295	175.119	291.623	267.203	248.013	231.688	270.614	148.199	1.986.154
ASIGNACION DERECHOS CANAL CAMARICO	1.185.825	0	0	0	0	87.750	0	0	0	0	3.742.729	0	5.016.304
ASIGNACION DERECHOS EMBALSE PALOMA	440.919	0	0	0	0	0	0	424.196	0	0	0	0	865.115
TOTAL	4.432.724	2.040.207	2.653.181	3.086.776	3.351.377	3.676.930	4.989.966	6.767.403	6.427.806	5.760.183	9.601.840	4.499.026	57.287.419

REGISTROS CONSUMOS DE AGUA TEMPORADA 2016-2017

RIO CARRIZAL

DERECHOS PERMANENTES

N°	Canales Aguas Arriba Cota Válvula Embalse Paloma en Río Carrizal	Derechos Permanentes	Traslado temporal	Ingreso temporal	Saldo Derechos	Consumos mensuales (m3)												Consumo Acumulado	Consumo M3 x Acción Acumulado
						MAY	JUN	JUL	AGO	SEP	OCT	NOV	DIC	ENE	FEB	MAR	ABR		
1	Alto	16,00			16,00	0	0	0										0	
2	Del Medio o Carrizal	64,00			64,00	0	0	0		25.920	35.789	51.632	28.257	28.257	30.240	24.477	19.148	243.720	3.808
3	Bajo o Pircado	63,00			63,00	0	0	0		60.480	78.506	77.486	68.263	67.809	76.205	76.881	65.938	571.568	9.073
4	La Vega	16,00			16,00	5.182	0	0		13.824	13.824	21.024	15.296	11.986	18.144	14.470	15.552	129.302	8.081
Sub Total Der. Permanentes Río Carrizal SP		159,00	0,00	0,00	159,00	5.182	0	0	0	100.224	128.119	150.142	111.816	108.052	124.589	115.828	100.638	944.590	5.941

DERECHOS EVENTUALES

N°	Canales Aguas Arriba Cota Válvula Embalse Paloma en Río Carrizal	Derechos Eventuales	Traslado temporal	Ingreso temporal	Saldo Derechos	Consumos mensuales (m3)												Consumo Acumulado	Consumo M3 x Acción Acumulado
						MAY	JUN	JUL	AGO	SEP	OCT	NOV	DIC	ENE	FEB	MAR	ABR		
1	El Puente	0,18			0,18	0	0	0				1.209	2.035	3.280	1.642	3.280	3.280	14.726	81.811
2	El Mollar	1,00			1,00	0	0	0		4.147	2.970	2.418	1.776	3.280	3.283	3.280	1.640	22.794	22.794
Sub Total Der. Eventuales Río Carrizal SP		1,18	0,00	0,00	1,18	0	0	0	0	4.147	2.970	3.627	3.811	6.560	4.925	6.560	4.920	37.520	31.797

RIO GRANDE - SOBRE E. PALOMA - DERECHOS PERMANENTES

PROMEDIO ACUMULADO	5.941	(m3/Acc)
--------------------	-------	----------

RIO GRANDE - SOBRE E. PALOMA - DERECHOS EVENTUALES

PROMEDIO ACUMULADO	31.797	(m3/Acc)
--------------------	--------	----------

REGISTROS CONSUMOS DE AGUA TEMPORADA 2016-2017

RIO TURBIO

DERECHOS PERMANENTES

N°	Canales Aguas Arriba Cota Válvula Embalse Paloma en Río Turbio	Derechos Permanentes	Traslado temporal	Ingreso temporal	Saldo Derechos	Consumos mensuales (m3)											
						MAY	JUN	JUL	AGO	SEP	OCT	NOV	DIC	ENE	FEB	MAR	ABR
1	Ciénagas Altas	30,00			30,00	0	0	0				12.815	23.255	25.920	27.648		
2	Ciénagas Bajas	33,00			33,00	0	0	0		10.368	37.150	37.366	36.960	38.772	41.472	16.738	23.758
3	Quebrada Seca	21,00			21,00	0	0	0							2.590		
4	Cortés	16,00			16,00	0	0	0		13.824	13.031	18.215	21.527	21.815	31.104	20.880	18.936
5	Breas Altas	64,00			64,00	0	0	0			55.444	49.677	53.637	60.654	51.840	34.020	58.494
6	Breas Bajas	63,00			63,00	0	0	0		122.083	107.419	93.595	104.662	129.433	129.168	133.848	66.528
7	Palcal	9,00			9,00	0	0	0		16.243	8.604	11.466	11.430	12.960	18.194	21.418	5.076
8	Mal Paso Alto	19,00	9,50		9,50	0	0	0		25.488	30.870	31.044	30.600	44.280	17.280	17.370	8.820
9	Mal Paso Bajo	71,00		9,50	80,50	0	0	0		128.304	100.852	91.233	108.749	131.320	118.195	116.224	90.870
10	Pejerreyes Alto	63,00		18,00	81,00	0	0	0		102.643	125.803	136.846	154.432	159.588	168.480	147.218	98.264
11	Tomilla Las Ramadas	3,00	3,00		0,00	0	0	0									
12	Media Luna	10,00	10,00		0,00	0	0	0									
13	Tomilla Ramada Sur	5,00	5,00		0,00	0	0	0									
Sub Total Der. Permanentes Río Turbio SP		407,00	27,50	27,50	407,00	0	0	0	0	418.953	479.173	482.257	545.252	624.742	603.381	510.306	370.746

Consumo Acumulado	Consumo M3 x Acción Acumulado
89.638	2.988
242.584	7.351
2.590	123
159.332	9.958
363.766	5.684
886.736	14.075
105.391	11.710
205.752	21.658
885.747	11.003
1.093.274	13.497
0	0
0	0
0	0

Nota: Al canal Mal Paso Bajo ingresaron 10 acciones desde canal Alto del Río Carrizal.

DERECHOS EVENTUALES

N°	Canales Aguas Arriba Cota Válvula Embalse Paloma en Río Turbio	Derechos Eventuales	Traslado temporal	Ingreso temporal	Saldo Derechos	Consumos mensuales (m3)											
						MAY	JUN	JUL	AGO	SEP	OCT	NOV	DIC	ENE	FEB	MAR	ABR
1	Quebrada Seca Oriente	0,70			0,70	0	0	0									
2	Los Perales	0,53			0,53	0	0	0		1.642	2.969	3.204	3.280	3.280	3.283		
3	El Alamo	0,18			0,18	0	0	0									
4	Tomilla Empiedrado	0,18			0,18	0	0	0		1.210	2.520	2.420	2.391	3.280	3.283		1.640
5	Tomilla Los Molles	0,25			0,25	0	0	0									
6	Tomilla El Sauce	0,18			0,18	0	0	0			2.535	2.936	3.280	4.920	3.283	3.280	1.640
7	Tomilla Carmonina	0,53			0,53	0	0	0		3.802	3.802	3.800	3.086	5.697	3.802	3.798	1.899
8	Tomilla San Pedro	1,00			1,00	0	0	0		4.838	2.016	3.280	2.503	4.402	3.283	3.280	1.640
9	Tomilla Arroyito	1,06			1,06	0	0	0			2.920	2.418	1.992	4.402	3.283	3.021	1.381
10	Tomilla Segovia	0,18			0,18	0	0	0									
11	Tomilla Hinojos	3,00			3,00	0	0	0		3.802	3.632	7.600	2.610	5.697	3.802	3.798	1.899
12	Tomilla Los Pequeños	2,25			2,25	3.455	0	0		7.603	5.940	7.600	2.927	5.697	3.802	3.798	3.798
13	Tomilla Sauce Llorón	3,00			3,00	0	0	0		3.802	4.039	5.699	2.848	5.697	3.802	3.798	3.798
Sub Total Der. Eventuales Río Turbio SP		13,04	0,00	0,00	13,04	3.455	0	0	0	26.699	30.373	38.957	24.917	43.072	31.623	24.773	17.695

Consumo Acumulado	Consumo M3 x Acción Acumulado
0	0
17.658	33.317
0	0
16.744	93.022
0	0
21.874	121.522
29.686	56.011
25.242	25.242
19.417	18.318
0	0
32.840	10.947
44.620	19.831
33.483	11.161

TOTAL RIO TURBIO SOBRE E. PALOMA	420,04	27,50	27,50	420,04	3.455	0	0	0	0	445.652	509.546	521.214	570.169	667.814	635.004	535.079	388.441
---	---------------	--------------	--------------	---------------	--------------	----------	----------	----------	----------	----------------	----------------	----------------	----------------	----------------	----------------	----------------	----------------

4.276.374	10.181
------------------	---------------

RIO TURBIO - SOBRE E. PALOMA - DERECHOS PERMANENTES

PROMEDIO ACUMULADO	9.914	(m3/Acc)
--------------------	-------	----------

RIO TURBIO - SOBRE E. PALOMA - DERECHOS EVENTUALES

PROMEDIO ACUMULADO	18.525	(m3/Acc)
--------------------	--------	----------

REGISTROS CONSUMOS DE AGUA TEMPORADA 2016-2017

RIO TASCADERO

N°	Canales Aguas Arriba Cota Válvula Embalse Paloma en Río Tascadero	Derechos Eventuales	Traslado temporal	Ingreso temporal	Saldo Derechos	Consumos mensuales (m3)												Consumo Acumulado	Consumo M3 x Acción Acumulado
						MAY	JUN	JUL	AGO	SEP	OCT	NOV	DIC	ENE	FEB	MAR	ABR		
1	Vega Larga o Las Majadas	17,00	0,00		17,00	0	0	0										0	
2	Vega Grande Norte	24,00	0,00		24,00	0	0	0										0	
3	Los Perros Sur	8,00	0,00		8,00	0	0	0										0	
4	Los Perros Norte	16,00	0,00		16,00	0	0	0										0	
5	Los Perros	28,00	0,00		28,00	0	0	0										0	
6	Cometa Alta	31,00	0,00		31,00	0	0	0										0	
7	Cometa Baja	22,00	0,00		22,00	0	0	0										0	
8	Punta del Gallo Sur	94,00	0,00		94,00	0	0	0										0	
9	Tomilla Punta del Gallo	5,00	0,00		5,00	0	0	0										0	
10	Punta del Gallo Norte	5,00	0,00		5,00	0	0	0										0	
11	Plan de Araya	103,00	0,00		103,00	0	0	0	48.384	85.709	129.428	154.214	227.659	227.659	205.632	227.659	220.315	1.526.659	14.822
12	Molino o Lloica Baja	102,00	0,00		102,00	0	0	0			46.643	36.802	0	9.453	171.763	190.162	184.028	638.851	6.263
13	Piedras Grandes Norte	8,00	0,00		8,00	0	0	0										0	
14	Piedras Grandes Sur	16,00	0,00		16,00	0	0	0										0	
Sub Total Der. Permanentes Río Tascadero SP		479,00	0,00	0,00	479,00	0	0	0	48.384	85.709	176.071	191.016	227.659	237.112	377.395	417.821	404.343	2.165.510	4.521

RIO TASCADERO - SOBRE E. PALOMA - DERECHOS PERMANENTES

PROMEDIO ACUMULADO	4.521	(m3/Acc)
--------------------	-------	----------

Nº	Canales Aguas Arriba Cota Válvula Embalse Paloma en el Río Grande	Derechos Permanentes	Traslado temporal de derechos	Ingreso temporal de derechos	Saldos Derechos	Consumos mensuales (m3)												Consumo Acumulado	Consumo M3 x Acción Acumulado	
						MAY	JUN	JUL	AGO	SEP	OCT	NOV	DIC	ENE	FEB	MAR	ABR			
51	Las Carditas	2,00			2,00	723	0			4.320	1.469	2.285	2.306	3.114	6.480	3.283	1.480	25.460	12.730	
52	Pizarro	9,00			9,00	4.353	0			10.800	8.790	14.713	18.736	15.251	15.120	18.850	9.893	116.506	12.945	
53	Pulpica Bajo	86,00			86,00	50.124	0			78.797	114.144	120.548	158.649	181.502	166.925	167.314	109.642	1.147.645	13.345	
54	Colorado	3,00	3,00		0,00													0		
55	Molles y Picaras	33,00	33,00		0,00													0		
56	Vecindario de Carén	59,00			59,00	54.919	0		22.032	81.216	66.395	77.758	110.872	123.784	113.702	114.970	81.494	847.142	14.358	
57	Molino de Carén	10,00			10,00													0	0	
58	Capones	122,30		30,00	152,30	127.500	72.998	84.311	115.949	179.280	178.489	277.338	286.582	286.582	258.854	286.582	162.935	2.317.400	15.216	
59	Perales de Taborga	60,00			60,00	49.761	34.558		38.016	82.944	74.644	124.413	111.972	128.560	116.208	112.490	79.829	953.395	15.890	
60	Palqui Maurat-Semita	357,02			357,02	370.160	308.467	0	308.467	493.547	444.192	493.547	666.289	764.998	690.966	669.373	462.701	5.672.708	15.889	
61	Espinal	95,58	37,72		57,86	35.247	20.561		56.160	77.760	69.978	136.591	176.770	176.770	159.667	174.520	124.928	1.208.952	20.894	
62	Semita	31,50			31,50				10.368	25.920	25.914	38.871	38.871	60.465	51.840	43.188	38.871	334.308	10.613	
63	Perales de Semita	28,00			28,00	12.957	0		12.960	30.240	25.914	38.871	69.108	69.105	60.480	56.148	38.871	414.654	14.809	
64	Junquillar	2,25			2,25													0	0	
	Captación Rafael Prohens y Cía - El Pe	0,00			0,00													0	0	
65	Moroso	160,75		1,25	162,00	154.887	140.822	88.631	97.373	223.776	199.050	221.169	298.591	342.828	309.658	309.124	215.456	2.601.365	16.058	
66	Breal y Peñón	26,00			26,00	12.954	0		12.960	25.920	30.234	38.871	51.678	51.828	51.840	46.646	38.871	361.802	13.915	
67	Cuyuncaví Alto	37,50	1,00		36,50	12.954	0	8.637	19.872	21.600	26.261	38.871	51.828	57.010	62.208	62.192	38.871	400.304	10.967	
68	Cuyuncaví Bajo	4,50	1,00		3,50							5.181	8.635	6.908	6.912	0		27.636	7.896	
69	Tomesito Alto	66,00	0,50		65,50	41.460	31.100	28.506	51.840	90.720	76.371	89.850	144.630	144.630	130.637	128.903	59.091	1.017.738	15.538	
70	Coipo	14,00			14,00	6.737	0		17.280	21.600	25.914	39.389	47.508	51.828	51.840	51.828	38.871	352.795	25.200	
71	Tomesito Bajo	13,25	2,00		11,25													0	0	
72	Molino Panguencillo	41,00	38,12		2,88													0	0	
73	Calabozo	22,00	20,00	20,50	22,50					37.152	27.730	55.810	76.980	85.534	79.834	79.398		442.438	19.664	
74	Choapa Alta y Baja	17,00	7,75		9,25	41.468	0											41.468	4.483	
75	Pintado y Chilecito	22,00		31,00	53,00					50.112	65.313	72.571	97.975	108.861	101.606	101.256		597.694	11.277	
76	Contreras	8,00	8,00		0,00													0	0	
77	Quebrada Grande, Alta y Baja	54,50	1,50		53,00				38.016	72.576	65.313	72.571	97.975	112.490	101.606	101.256	67.390	729.193	13.758	
78	Población Mialqui	107,46		107,57	215,03	163.448	133.911	120.510	133.920	280.693	341.088	388.791	401.751	401.751	362.880	401.751	301.693	3.432.187	15.961	
79	Isla de Mialqui	49,54		51,47	101,01	87.598	43.197	46.648	64.714	62.208	131.320	181.436	187.484	187.484	169.344	187.484	149.983	1.498.900	14.839	
80	Viña Alta	28,00			28,00	7.256	0					3.455	13.820	17.275	13.820	19.008	13.820	20.734	109.188	3.900
81	Viñita	8,00			8,00													0	0	
82	Viña Baja	29,00	3,50		25,50													0	0	
	Captación Millahue Chilecito	0,00			0,00													0	0	
83	Molino Carretón	94,00	64,00		30,00													0	0	
	Captación Rafael Prohens y Cía - Carre	0,00			0,00													0	0	
84	Tomadita	9,13	2,20		6,93					6.912	6.910	10.365	17.275	13.820	13.824	10.365		79.471	11.468	
85	Sauce o Saucesito de Carretón	4,21			4,21													0	0	
86	Isla de Carretón y Greda	30,00			30,00	5.182	0			20.736	33.174	41.469	55.986	64.280	58.061	57.281	39.915	376.084	12.536	
87	Carretón Bajo	20,00	3,00		17,00													0	0	
	Captación Bosman y Giogia - La Vertie	0,00			0,00													0	0	
88	Potrerillos	127,12			127,12	126.139	103.678	107.134	107.136	103.680	107.134	103.678	107.134	107.134	96.768	107.134	103.678	1.280.427	10.073	
89	Puntilla de San Juan	161,36			161,36	86.389	0		43.200	153.792	210.112	207.355	323.901	340.149	307.238	304.200	210.286	2.186.622	13.551	
90	Población de Monte Patria	120,50			120,50	69.113	38.877	43.197	60.480	104.544	129.596	155.516	160.700	160.700	145.152	160.700	155.516	1.384.091	11.486	
91	Los Guindos de Monte Patria	160,00	15,00		145,00	74.813	0		57.024	142.560	159.656	186.620	192.840	192.840	174.182	192.840	186.620	1.559.995	10.759	
92	Los Cabritos	32,90			32,90	42.853	41.471	42.853	42.854	41.472	42.853	41.471	42.853	42.853	38.707	42.853	41.471	504.564	15.336	
93	Las Perdices	10,79			10,79													0	0	
Sub Total Der. Permanentes Río Grande SP		3.547,70	301,79	301,79	3.547,70	1.997.507	972.571	759.003	1.790.055	3.660.864	3.881.508	4.563.287	5.692.741	6.129.341	5.539.732	5.756.678	3.930.694	44.673.982	12.592	

RIO GRANDE SOBRE EMBALSE PALOMA

N°	Canales Aguas Arriba Cota Válvula Embalse Paloma en Río Grande	Derechos Eventuales	Traslado temporal	Ingreso temporal	Saldo Derechos	Consumos mensuales (m3)												Consumo Acumulado	Consumo M3 x Acción Acumulado
						MAY	JUN	JUL	AGO	SEP	OCT	NOV	DIC	ENE	FEB	MAR			
DERECHOS EVENTUALES																			
1	Tomilla San Luis	15,00			15,00					6.912	6.910	10.365	17.275	13.820	13.824	10.365		79.471	5.298
2	Palqui Maurat Semita	4.500,00			4.500,00	296.825	122.734	0	437.770	655.314	924.673	2.102.659	2.119.184	2.020.475	1.825.002	1.487.109	494.917	12.486.661	2.775
3	Camarico	3.000,00			3.000,00													0	0
4	Tomilla Espinitos	20,00			20,00													0	0
5	Santa Rita	30,00			30,00					22.550	17.418	10.118	19.915	11.528	22.550	20.245	7.291	131.615	4.387
6	Tomilla Retamo	15,00			15,00													0	0
7	Tomilla Ciruelo	15,00			15,00									10.022	5.560			15.582	1.039
8	Tomilla Chaguar	15,00			15,00													0	0
9	Tomilla El Chañar	20,00			20,00													0	0
10	Tomilla Bias Alvarez	40,00			40,00													0	0
11	El Puente	12,00			12,00	2.617			2.592	5.184	5.431	8.100	10.552	8.085	7.776	8.026	5.564	63.927	5.327
12	Tomilla Barranco Bajo	20,00			20,00					4.320	4.806	8.789	7.540	8.114	7.776	10.722	5.192	57.259	2.863
13	Sauce Pedro Delgado	15,00			15,00													0	0
14	Tomilla Rodolfo Miranda	15,00			15,00													0	0
15	Dirección de Riego	38.051,75																0	0
16	Alimentador Recoleta	0,00			0,00													0	0
Sub Total Der. Eventuales Río Grande SP		45.783,75	0,00	0,00	7.732,00	299.442	122.734	0	440.362	694.280	959.238	2.140.031	2.174.466	2.062.022	1.886.950	1.542.027	512.964	12.834.515	1.660

RIO CARACHAS SOBRE EMBALSE PALOMA

N°	Canales Aguas Arriba Cota Válvula Embalse Paloma en Río Grande	Derechos Eventuales	Traslado temporal	Ingreso temporal	Saldo Derechos	Consumos mensuales (m3)												Consumo Acumulado	Consumo M3 x Acción Acumulado
						MAY	JUN	JUL	AGO	SEP	OCT	NOV	DIC	ENE	FEB	MAR	ABR		
1	Carachas y Mellizas	29,00	2,00		27,00									15.225		12.096	16.422	43.743	1.620
TOTAL RIO GRANDE SOBRE E. PALOMA		49.360,45	303,79	301,79	11.306,70	2.296.949	1.095.305	759.003	2.230.417	4.355.144	4.840.746	6.703.318	7.882.432	8.191.363	7.438.778	7.315.127	4.443.658	57.552.240	15.872

PROMEDIOS ACUMULADOS POR ACCION CANALES SOBRE EMBALSE PALOMA

RIO GRANDE - SOBRE E. PALOMA - DERECHOS PERMANENTES

PROMEDIO ACUMULADO	12.509	(m3/Acc)
--------------------	--------	----------

RIO GRANDE - SOBRE E. PALOMA - DERECHOS EVENTUALES

PROMEDIO ACUMULADO	1.660	(m3/Acc)
--------------------	-------	----------

29	Carvallo y Otros	41,00			41,00	26.783	17.279	26.783	26.784	25.920	26.783	25.919	36.805	37.497	33.869	37.497	36.287	358.206	8.737
30	Algarrobo Bajo y Pizarrina	396,00	-342,00	14,49	68,49	26.783	26.780	26.783	36.288	69.120	144.630	139.965	80.350	80.350	72.576	80.350	72.574	856.549	12.506
31	Guairabos	39,00			39,00									5,182				5,182	133
32	Tomilla Tabalí Bajo	31,00			31,00													0	0
33	Tomilla Tabalí o Tabalí Alto	31,00	-20,40		10,60													0	0
34	La Huerta	45,00		109,40	154,40										25,920			25,920	0
35	Barraza Bajo	367,00	-119,94		247,06	145.145	107.302	144.630	144.634	140.314	171.414	218.057	348.184	273.999	277.344	402.168	351.695	2.724.886	11.029
36	El Rancho	79,00	-41,00	18,18	56,18													0	0
37	Tomilla Romeral	14,00			14,00													0	0
38	Totoral	13,00			13,00													0	0
39	Islones	110,00			110,00	80.350	39.741	53.567	101.088	84.672	107.134	74.380	120.517	119.045	121.565	156.105	207.355	1.265.519	11.505
40	Quebrada del Trigo	19,00			19,00													0	0
SUB TOTAL RIO LIMARI BAJO E. PALOMA		5.518,81	-1.286,32	749,27	4.981,76	1.368.263	1.037.233	1.562.363	1.797.639	1.762.852	2.170.667	2.712.042	3.617.252	3.569.893	3.265.835	3.289.639	2.679.499	28.833.177	5.788

(1) Captación abastecida directamente desde el canal Tabalí Bajo. Datos de caudalímetros son igualmente registrados.

CANALES CON DERECHOS EVENTUALES RIO GRANDE Y LIMARI BAJO EMBALSE PALOMA

Nº	Consumos directos desde el embalse Paloma o desde el río Limarí	Derechos Eventuales	Traslado temporal de derechos	Ingreso temporal de derechos	Saldos Derechos	Consumos mensuales (m3)												Consumo Acumulado	Consumo M3 x Acción Acumulado
						MAY	JUN	JUL	AGO	SEP	OCT	NOV	DIC	ENE	FEB	MAR	ABR		
1	Tomilla Guairabos	15,00			15,00								3,455					3,455	230
2	Salitre	200,00			200,00													0	0
3	AGRICOLA LOMAS DE TALINAY LTDA.	430,00			430,00	1,746	0				11,159	13,263	10,678				9,915	46,761	109
4	AGRICOLA LOMAS DE TALINAY LTDA.	350,00			350,00														
5	INVERSIONES ARLEQUIN LTDA.	4.000,00			4.000,00													0	0
6	AGRICOLA RIO NEGRO	200,00			200,00	19,905	0				119,628	42,713	16,783				23,777	222,806	1.114
7	GONZALO DEL CASTILLO LARREA Y C	588,00			588,00													0	0
SUB TOTAL RIO LIMARI BAJO E. PALOMA		5.783,00	0,00	0,00	5.783,00	21.651	0	0	0	0	130.787	55.976	30.916	0	0	0	33.692	273.022	1.453

TOTAL BAJO EMBALSE PALOMA	7.401,28	-1.377,32	1.447,54	7.471,50	2.805.980	1.963.613	2.639.282	2.983.869	3.191.082	3.414.061	4.698.343	6.076.004	6.179.793	5.528.495	5.588.497	4.350.827	49.419.846	6.614
----------------------------------	-----------------	------------------	-----------------	-----------------	------------------	------------------	------------------	------------------	------------------	------------------	------------------	------------------	------------------	------------------	------------------	------------------	-------------------	--------------

PROMEDIOS ACUMULADOS POR ACCION CANALES CON DERECHOS PERMANENTES BAJO EMBALSE PALOMA

RIO GRANDE - BAJO PALOMA e INDIVIDUALES

PROMEDIO ACUMULADO	8,269	(m3/Acc)
--------------------	-------	----------

RIO LIMARI BAJO PALOMA

PROMEDIO ACUMULADO	5,788	(m3/Acc)
--------------------	-------	----------

PROMEDIOS ACUMULADOS POR ACCION CANALES CON DERECHOS EVENTUALES BAJO EMBALSE PALOMA

RIO GRANDE Y LIMARI- BAJO PALOMA

PROMEDIO ACUMULADO	47	(m3/Acc)
--------------------	----	----------