

**RESUMEN CONSUMOS CANALES**

**DERECHOS PERMANENTES Y EVENTUALES**

**TEMPORADA 2017-2018**

**FECHA 30.04.2018**

**CANALES CON DERECHOS PERMANENTES**

SOBRE EMBALSE PALOMA RIO O AFLUENTE	DERECHOS ORIGINALES	SALDO DERECHOS	VOLUMEN MENSUAL CONSUMIDO (m3)												CONSUMO ACUM. (M3)	CONSUMO PROMEDIO (M3/ACC)
			MAYO	JUNIO	JULIO	AGOSTO	SEPTIEMB.	OCTUBRE	NOVIEMBRE	DICIEMBRE	ENERO	FEBRERO	MARZO	ABRIL		
RIO CARACHAS	29,00	29,00	0	0	0	0	0	18.932	8.715	22.468	19.110	9.545	6.720	0	85.490	2.948
RIO CARRIZAL	159,00	159,00	35.852	0	0	0	123.716	319.583	323.987	312.671	256.162	197.664	157.232	120.960	1.847.827	11.622
RIO TURBIO	407,00	407,00	35.022	0	0	0	413.496	667.709	838.083	874.545	826.672	671.512	675.048	462.413	5.464.500	13.426
RIO TASCADERO	479,00	479,00	67.383	0	0	0	60.827	459.461	513.204	530.312	530.312	478.990	530.312	513.216	3.684.017	7.691
RIO GRANDE	3.547,69	3.568,19	1.254.221	0	112.488	1.106.077	3.922.404	6.226.756	6.463.104	6.646.989	6.810.953	6.288.536	6.874.090	6.246.562	51.952.180	14.560
<b>TOTALES</b>	<b>4.621,69</b>	<b>4.642,19</b>	<b>1.392.478</b>	<b>0</b>	<b>112.488</b>	<b>1.106.077</b>	<b>4.520.443</b>	<b>7.692.441</b>	<b>8.147.093</b>	<b>8.386.985</b>	<b>8.443.209</b>	<b>7.646.247</b>	<b>8.243.402</b>	<b>7.343.151</b>	<b>63.034.014</b>	<b>10.049</b>

BAJO EMBALSE PALOMA RIO O AFLUENTE	DERECHOS ORIGINALES	SALDO DERECHOS	VOLUMEN MENSUAL CONSUMIDO (m3)												CONSUMO ACUM. (M3)	CONSUMO PROMEDIO (M3/ACC)
			MAYO	JUNIO	JULIO	AGOSTO	SEPTIEMB.	OCTUBRE	NOVIEMBRE	DICIEMBRE	ENERO	FEBRERO	MARZO	ABRIL		
RIO GRANDE BAJO E. PALOMA	1.882,47	2.501,09	932.458	620.233	838.084	1.192.354	1.642.623	2.760.868	3.053.791	3.306.213	3.443.482	3.233.983	2.807.622	2.274.842	26.106.553	10.438
RIO LIMARI	5.518,81	5.021,51	910.040	412.450	824.646	1.719.827	3.207.540	4.152.261	4.182.373	4.886.742	5.514.574	5.240.653	5.154.726	4.309.691	40.515.523	8.068
<b>TOTALES</b>	<b>7.401,28</b>	<b>7.522,60</b>	<b>1.842.498</b>	<b>1.032.683</b>	<b>1.662.730</b>	<b>2.912.181</b>	<b>4.850.163</b>	<b>6.913.129</b>	<b>7.236.164</b>	<b>8.192.955</b>	<b>8.958.056</b>	<b>8.474.636</b>	<b>7.962.348</b>	<b>6.584.533</b>	<b>66.622.076</b>	<b>9.253</b>

**CANALES CON DERECHOS EVENTUALES**

SOBRE EMBALSE PALOMA RIO O AFLUENTE	DERECHOS ORIGINALES	SALDO DERECHOS	VOLUMEN MENSUAL CONSUMIDO (m3)												CONSUMO ACUM. (M3)	CONSUMO PROMEDIO (M3/ACC)
			MAYO	JUNIO	JULIO	AGOSTO	SEPTIEMB.	OCTUBRE	NOVIEMBRE	DICIEMBRE	ENERO	FEBRERO	MARZO	ABRIL		
RIO CARRIZAL	1,18	1,18	0	0	0	0	0	8.290	8.545	8.286	8.286	6.042	5.524	0	44.973	38.113
RIO TURBIO	13,04	13,04	0	0	0	0	30.896	45.685	66.664	43.521	45.248	44.902	44.210	17.280	338.406	25.951
QUEBRADA DEL AGUA	54,73	54,73	0	0	0	0	20.168	62.192	36.274	42.319	45.773	40.591	43.182	7.776	298.275	5.450
RIO GRANDE	45.783,75	7.732,00	288.638	0	0	0	453.501	1.804.877	2.057.506	2.080.557	2.204.644	1.937.901	1.865.887	1.296.173	13.989.684	1.809
<b>TOTALES</b>	<b>45.852,70</b>	<b>7.800,95</b>	<b>288.638</b>	<b>0</b>	<b>0</b>	<b>0</b>	<b>504.565</b>	<b>1.921.044</b>	<b>2.168.989</b>	<b>2.174.683</b>	<b>2.303.951</b>	<b>2.029.436</b>	<b>1.958.803</b>	<b>1.321.229</b>	<b>14.671.338</b>	<b>17.831</b>

BAJO EMBALSE PALOMA RIO O AFLUENTE	DERECHOS ORIGINALES	SALDO DERECHOS	VOLUMEN MENSUAL CONSUMIDO (m3)												CONSUMO ACUM. (M3)	CONSUMO PROMEDIO (M3/ACC)
			MAYO	JUNIO	JULIO	AGOSTO	SEPTIEMB.	OCTUBRE	NOVIEMBRE	DICIEMBRE	ENERO	FEBRERO	MARZO	ABRIL		
RIO GRANDE	0	0	0	0	0	0	0	0	0	0	0	0	0	0	0	0
RIO LIMARI	5.783	5.783	0	0	0	0	0	156.605	66.981	143.891	64.178	62.140	64.838	60.214	618.847	107
<b>TOTALES</b>	<b>5.783</b>	<b>5.783</b>	<b>0</b>	<b>0</b>	<b>0</b>	<b>0</b>	<b>0</b>	<b>156.605</b>	<b>66.981</b>	<b>143.891</b>	<b>64.178</b>	<b>62.140</b>	<b>64.838</b>	<b>60.214</b>	<b>618.847</b>	<b>107</b>

**REGISTROS CONSUMOS DE AGUA TEMPORADA 2017-2018**

**RIO CARRIZAL**

**DERECHOS PERMANENTES**

N°	Canales Aguas Arriba Cota Válvula Embalse Paloma en Río Carrizal	Derechos Permanentes	Traslado temporal	Ingreso temporal	Saldo Derechos	Consumos mensuales (m3)												
						MAY	JUN	JUL	AGO	SEP	OCT	NOV	DIC	ENE	FEB	MAR	ABR	
1	Alto	16,00			16,00	0	0	0										
2	Del Medio o Carrizal	64,00			64,00	20.734	0	0		80.277	133.917	129.597	133.917	109.723	88.466	64.794	60.480	
3	Bajo o Pircado	63,00			63,00	15.118	0	0		28.033	158.022	152.924	158.022	132.617	81.554	64.794	60.480	
4	La Vega	16,00			16,00	0	0	0		15.406	27.644	41.466	20.732	13.822	27.644	27.644		
<b>Sub Total Der. Permanentes Río Carrizal SP</b>		<b>159,00</b>	<b>0,00</b>	<b>0,00</b>	<b>159,00</b>	<b>35.852</b>	<b>0</b>	<b>0</b>	<b>0</b>	<b>123.716</b>	<b>319.583</b>	<b>323.987</b>	<b>312.671</b>	<b>256.162</b>	<b>197.664</b>	<b>157.232</b>	<b>120.960</b>	

Consumo Acumulado	Consumo M3 x Acción Acumulado
0	
821.905	12.842
851.564	13.517
174.358	10.897
<b>1.847.827</b>	<b>11.622</b>

**DERECHOS EVENTUALES**

N°	Canales Aguas Arriba Cota Válvula Embalse Paloma en Río Carrizal	Derechos Eventuales	Traslado temporal	Ingreso temporal	Saldo Derechos	Consumos mensuales (m3)											
						MAY	JUN	JUL	AGO	SEP	OCT	NOV	DIC	ENE	FEB	MAR	ABR
1	El Puente	0,18			0,18	0	0	0			2.762	4.402	4.143	4.143	3.021	2.762	
2	El Mollar	1,00			1,00	0	0	0			5.528	4.143	4.143	4.143	3.021	2.762	
<b>Sub Total Der. Eventuales Río Carrizal SP</b>		<b>1,18</b>	<b>0,00</b>	<b>0,00</b>	<b>1,18</b>	<b>0</b>	<b>0</b>	<b>0</b>	<b>0</b>	<b>0</b>	<b>8.290</b>	<b>8.545</b>	<b>8.286</b>	<b>8.286</b>	<b>6.042</b>	<b>5.524</b>	<b>0</b>

Consumo Acumulado	Consumo M3 x Acción Acumulado
21.233	117.961
23.740	23.740
<b>44.973</b>	<b>38.113</b>

**RIO GRANDE - SOBRE E. PALOMA - DERECHOS PERMANENTES**

PROMEDIO ACUMULADO	11.622	(m3/Acc)
--------------------	--------	----------

**RIO GRANDE - SOBRE E. PALOMA - DERECHOS EVENTUALES**

PROMEDIO ACUMULADO	38.113	(m3/Acc)
--------------------	--------	----------

REGISTROS CONSUMOS DE AGUA TEMPORADA 2017-2018

RIO TURBIO

DERECHOS PERMANENTES

N°	Canales Aguas Arriba Cota Válvula Embalse Paloma en Río Turbio	Derechos Permanentes	Traslado temporal	Ingreso temporal	Saldo Derechos	Consumos mensuales (m3)													
						MAY	JUN	JUL	AGO	SEP	OCT	NOV	DIC	ENE	FEB	MAR	ABR		
1	Cienagas Altas	30,00			30,00									17.279					
2	Cienagas Bajas	33,00			33,00	20.734							82.683	80.350	80.350	50.970	38.875	36.288	
3	Quebrada Seca	21,00			21,00														
4	Cortés	16,00			16,00					24.749	30.237	25.918	25.918	23.326	20.734	20.734	20.736		
5	Breas Altas	64,00			64,00						43.197	152.924	158.022	112.137	155.511	73.431	38.880		
6	Breas Bajas	63,00			63,00					106.429	179.608	171.054	171.054	162.501	106.692	131.316	139.536		
7	Palcal	9,00			9,00						13.822	38.010	20.732	34.554	27.644	84.656	24.192		
8	Mal Paso Alto	19,00			19,00					28.224	42.502	44.230	44.230	44.230	38.696	0	15.552		
9	Mal Paso Bajo	71,00			71,00					132.436	190.920	145.992	179.688	202.152	113.685	168.456	67.392		
10	Pejerreyes Alto	63,00			63,00	14.288				121.658	167.423	177.272	177.272	167.422	157.580	157.580	119.837		
11	Tomilla Las Ramadas	3,00			3,00														
12	Media Luna	10,00			10,00														
13	Tomilla Ramada Sur	5,00			5,00														

Consumo Acumulado	Consumo M3 x Acción Acumulado
----------------------	-------------------------------------

17.279	576
390.250	11.826
0	0
192.352	12.022
734.102	11.470
1.168.190	18.543
243.610	27.068
257.664	13.561
1.200.721	16.912
1.260.332	20.005
0	0
0	0
0	0

Sub Total Der. Permanentes Río Turbio SP	407,00	0,00	0,00	407,00	35.022	0	0	0	0	413.496	667.709	838.083	874.545	826.672	671.512	675.048	462.413		
--	--------	------	------	--------	--------	---	---	---	---	---------	---------	---------	---------	---------	---------	---------	---------	--	--

Nota: Al canal Mal Paso Bajo ingresaron 10 acciones desde canal Alto del Río Carrizal.

5.464.500	13.426
-----------	--------

DERECHOS EVENTUALES

N°	Canales Aguas Arriba Cota Válvula Embalse Paloma en Río Turbio	Derechos Eventuales	Traslado temporal	Ingreso temporal	Saldo Derechos	Consumos mensuales (m3)														
						MAY	JUN	JUL	AGO	SEP	OCT	NOV	DIC	ENE	FEB	MAR	ABR			
1	Quebrada Seca Oriente	0,70			0,70															
2	Los Perales	0,53			0,53					3.108	3.454	3.454	1.727	3.454	2.762	2.762	2.765			
3	El Alamo	0,18			0,18															
4	Tomilla Empiedrado	0,18			0,18					2.763	3.545	5.181	3.108	3.108	3.454	2.762	2.765			
5	Tomilla Los Molles	0,25			0,25															
6	Tomilla El Sauce	0,18			0,18						2.762	4.143	2.762	2.762	2.762	2.762	1.382			
7	Tomilla Carmonina	0,53			0,53					5.068	7.600	11.400	7.600	7.600	7.600	7.600	3.802			
8	Tomilla San Pedro	1,00			1,00					11.058	2.762	4.143	2.762	2.762	2.762	2.762	1.382			
9	Tomilla Arroyito	1,06			1,06					748	2.762	4.143	2.762	2.762	2.762	2.762	1.382			
10	Tomilla Segovia	0,18			0,18															
11	Tomilla Hinojos	3,00			3,00					3.246	7.600	11.400	7.600	7.600	7.600	7.600				
12	Tomilla Los Pequenes	2,25			2,25					3.798	7.600	11.400	7.600	7.600	7.600	7.600	1.901			
13	Tomilla Sauce Llorón	3,00			3,00					1.107	7.600	11.400	7.600	7.600	7.600	7.600	1.901			

Consumo Acumulado	Consumo M3 x Acción Acumulado
----------------------	-------------------------------------

0	0
23.486	44.313
0	0
26.686	148.256
0	0
19.335	107.417
58.270	109.943
30.393	30.393
20.083	18.946
0	0
52.646	17.549
55.099	24.488
52.408	17.469

Sub Total Der. Eventuales Río Turbio SP	13,04	0,00	0,00	13,04	0	0	0	0	0	30.896	45.685	66.664	43.521	45.248	44.902	44.210	17.280		
---	-------	------	------	-------	---	---	---	---	---	--------	--------	--------	--------	--------	--------	--------	--------	--	--

338.406	25.951
---------	--------

<b>TOTAL RIO TURBIO SOBRE E. PALOMA</b>	<b>420,04</b>	<b>0,00</b>	<b>0,00</b>	<b>420,04</b>	<b>35.022</b>	<b>0</b>	<b>0</b>	<b>0</b>	<b>0</b>	<b>444.392</b>	<b>713.394</b>	<b>904.747</b>	<b>918.066</b>	<b>871.920</b>	<b>716.414</b>	<b>719.258</b>	<b>479.693</b>		
---	---------------	-------------	-------------	---------------	---------------	----------	----------	----------	----------	----------------	----------------	----------------	----------------	----------------	----------------	----------------	----------------	--	--

<b>5.802.906</b>	<b>13.815</b>
------------------	---------------

RIO TURBIO - SOBRE E. PALOMA - DERECHOS PERMANENTES

PROMEDIO ACUMULADO	13.426	(m3/Acc)
--------------------	--------	----------

RIO TURBIO - SOBRE E. PALOMA - DERECHOS EVENTUALES

PROMEDIO ACUMULADO	25.951	(m3/Acc)
--------------------	--------	----------

REGISTROS CONSUMOS DE AGUA TEMPORADA 2017-2018

RIO TASCADERO

N°	Canales Aguas Arriba Cota Válvula Embalse Paloma en Río Tascadero	Derechos Eventuales	Traslado temporal	Ingreso temporal	Saldo Derechos	Consumos mensuales (m3)												
						MAY	JUN	JUL	AGO	SEP	OCT	NOV	DIC	ENE	FEB	MAR	ABR	
1	Vega Larga o Las Majadas	17,00	0,00		17,00	0	0	0										
2	Vega Grande Norte	24,00	0,00		24,00	0	0	0										
3	Los Perros Sur	8,00	0,00		8,00	0	0	0										
4	Los Perros Norte	16,00	0,00		16,00	0	0	0										
5	Los Perros	28,00	0,00		28,00	0	0	0										
6	Cometa Alta	31,00	0,00		31,00	0	0	0										
7	Cometa Baja	22,00	0,00		22,00	0	0	0										
8	Punta del Gallo Sur	94,00	0,00		94,00	0	0	0										
9	Tomilla Punta del Gallo	5,00	0,00		5,00	0	0	0										
10	Punta del Gallo Norte	5,00	0,00		5,00	0	0	0										
11	Plan de Araya	103,00	0,00		103,00	36.715	0	0		30.763	265.156	256.602	265.156	265.156	239.495	265.156	256.608	
12	Molino o Lloica Baja	102,00	0,00		102,00	30.668	0	0		30.064	194.305	256.602	265.156	265.156	239.495	265.156	256.608	
13	Piedras Grandes Norte	8,00	0,00		8,00	0	0	0										
14	Piedras Grandes Sur	16,00	0,00		16,00	0	0	0										
Sub Total Der. Permanentes Río Tascadero SP		479,00	0,00	0,00	479,00	67.383	0	0	0	60.827	459.461	513.204	530.312	530.312	478.990	530.312	513.216	

Consumo Acumulado	Consumo M3 x Acción Acumulado
0	
0	
0	
0	
0	
0	
0	
0	
0	
0	
0	
1.880.807	18.260
1.803.210	17.679
0	
0	
3.684.017	<b>7.691</b>

RIO TASCADERO - SOBRE E. PALOMA - DERECHOS PERMANENTES

PROMEDIO ACUMULADO	7.691	(m3/Acc)
--------------------	-------	----------



Nº	Canales Aguas Arriba Cota Válvula Embalse Paloma en el Río Grande	Derechos Permanentes			SalDOS Derechos	Consumos mensuales (m3)												Consumo Acumulado	Consumo M3 x Acción Acumulado
						MAY	JUN	JUL	AGO	SEP	OCT	NOV		ENE	FEB	MAR	ABR		
51	Las Carditas	2,00			2,00	732				3.439	6.526	6.436	9.155	8.735	6.173	9.479	4.320	54.995	27.498
52	Pizarro	9,00			9,00	5.072				15.451	22.575	19.368	23.629	19.978	18.236	20.584	15.552	160.445	17.827
53	Pulpica Bajo	86,00			86,00	37.209		33.084	107.134	156.384	230.337	222.907	230.337	201.091	208.046	230.337	222.912	1.879.778	21.858
54	Colorado	3,00			3,00													0	0
55	Molles y Picaras	33,00			33,00													0	0
56	Vecindario de Carén	59,00			59,00	24.898				125.567	158.022	152.924	158.022	154.956	142.729	158.022	152.928	1.228.068	20.815
57	Molino de Carén	10,00	4,00		6,00													0	0
58	Capones	122,30		40,00	162,30	78.788			30.668	316.217	326.757	316.217	326.757	326.757	360.789	433.891	419.400	2.936.241	18.091
59	Perales de Taborga	60,00		2,00	62,00	23.326			48.382	103.678	107.134	103.678	107.134	107.134	120.957	133.917	129.600	984.940	15.886
60	Palqui Maurat-Semita	357,02			357,02	107.644			123.358	493.453	956.167	925.323	956.167	956.167	863.633	956.167	925.344	7.263.423	20.344
61	Espinal	95,58	1,25		94,33	36.544			30.239	129.597	214.267	207.355	214.267	214.267	193.531	214.267	207.360	1.661.694	17.616
62	Semita	31,50			31,50	12.957				28.505	72.563	69.982	80.350	53.557	46.644	59.601	62.208	486.367	15.440
63	Perales de Semita	28,00			28,00	146.877			17.277	38.009	93.292	93.292	82.928	103.660	57.012	77.744	77.760	787.851	28.138
64	Junquillar	2,25			2,25													0	0
65	Moroso	157,98		5,25	163,23	27.984			251.933	419.894	436.732	427.670	441.926	439.487	354.220	439.248	295.488	3.534.582	21.654
66	Breal y Peñón	26,00			26,00	12.957			12.957	33.689	72.556	67.372	62.192	82.924	62.192	62.192	62.208	531.239	20.432
67	Cuyuncaví Alto	37,50	1,00		36,50	12.957				31.097	84.652	78.604	72.560	96.748	72.560	72.560	72.576	594.314	16.283
68	Cuyuncaví Bajo	4,50	1,00		3,50						270	810	540	540	1.080	810	0	4.050	1.157
69	Tomesito Alto	66,00	0,50		65,50	31.100			17.277	15.548	71.881	172.792	162.856	157.244	174.092	168.480	168.480	971.270	14.829
70	Coipo	14,00		10,75	24,75	8.637			12.957	25.914	60.465	56.145	51.828	69.105	51.828	51.528	43.200	431.607	17.439
71	Tomesito Bajo	13,25	12,75		0,50													0	0
72	Molino Panquecillo	41,00			2,88													0	0
73	Calabozo	22,00	20,00		20,50	22,50				6.479	41.468	103.678	107.134	107.134	96.766	27.644	0	490.303	21.791
74	Choapa Alta y Baja	17,00	7,75		9,25													0	0
75	Pintado y Chilecito	22,00			31,00	53,00			17.277	75.166	80.350	77.758	94.172	107.134	96.766	107.134	103.680	759.437	14.329
76	Contreras	8,00	8,00		0,00													0	0
77	Quebrada Grande, Alta y Baja	54,50	1,50		53,00	20.216					55.294	103.678	107.134	107.134	96.766	107.134	103.680	701.036	13.227
78	Población Mialqui	107,46			45,57	153,03	88.640			364.420	401.751	388.791	401.751	401.751	362.871	401.751	388.800	3.200.526	20.914
79	Isla de Mialqui	49,54			49,54	44.320				125.277	133.917	129.597	133.917	133.917	120.957	133.917	129.600	1.085.419	21.910
80	Viña Alta	28,00			28,00	5.183					10.364	23.318	23.318	25.910	20.728	10.364	0	119.185	4.257
81	Viñita	8,00			8,00													0	0
82	Viña Baja	27,50	3,50		24,00													0	0
83	Molino Carretón	94,00	2,00		92,00													0	0
84	Tomadita	9,13	2,20		6,93						14.683	23.318	23.318	25.910	20.728	13.819	4.320	126.096	18.196
85	Sauce o Saucesito de Carretón	4,21			4,21													0	0
86	Isla de Carretón y Greda	30,00			30,00	11.663					41.470	77.758	80.350	80.350	72.574	80.350	77.760	522.275	17.409
87	Carretón Bajo	20,00	3,00		17,00													0	0
88	Potrerillos	131,38	8,00		123,38	31.102				129.597	133.917	129.597	133.917	160.700	145.148	160.700	155.520	1.180.198	9.566
89	Puntilla de San Juan	161,36			161,36	54.600				179.707	214.267	207.355	214.267	214.267	193.531	214.267	207.360	1.699.621	10.533
90	Población de Monte Patria	120,50			120,50	46.652				64.799	123.717	160.700	166.057	181.259	176.597	195.519	189.216	1.304.516	10.826
91	Los Guindos de Monte Patria	160,00			160,00	49.762					187.484	181.436	187.484	205.450	200.789	222.302	215.136	1.449.843	9.062
92	Los Cabritos	32,90			32,90	12.441				77.758	80.350	77.758	80.350	80.350	72.574	80.350	77.760	639.691	19.443
93	Las Perdices	10,79			10,79													0	0
Sub Total Der. Permanentes Río Grande SP		3.547,69			3.568,19	1.254.221	0	112.488	1.106.077	3.922.404	6.226.756	6.463.104	6.646.989	6.810.953	6.288.536	6.874.090	6.246.562	51.956.500	14.561

**RIO GRANDE SOBRE EMBALSE PALOMA**

N°	Canales Aguas Arriba Cota Válvula Embalse Paloma en Río Grande	Derechos Eventuales			Saldo Derechos	Consumos mensuales (m3)												Consumo Acumulado	Consumo M3 x Acción Acumulado
						MAY	JUN	JUL	AGO	SEP	OCT	NOV	DIC	ENE	FEB	MAR	ABR		
<b>DERECHOS EVENTUALES</b>																			
1	Tomilla San Luis	15,00			15,00					4.319	14.683	23.318	23.318	25.910	20.728	13.819	4.320	130.415	8.694
2	Palqui Maurat Semita	4.500,00			4.500,00	286.042				422.949	1.748.575	1.993.202	2.021.705	2.134.812	1.881.182	1.810.430	1.265.501	13.564.398	3.014
3	Camarico	3.000,00			3.000,00													0	0
4	Tomilla Espinitos	20,00			20,00													0	0
5	Santa Rita	30,00			30,00				15.717	17.418	13.215	13.503	17.757	9.640	14.978	12.528	114.756	3.825	
6	Tomilla Retamo	15,00			15,00													0	0
7	Tomilla Ciruelo	15,00			15,00				2.097	5.540	4.228	2.767	3.341	4.605	5.281		27.859	1.857	
8	Tomilla Chaguar	15,00			15,00													0	0
9	Tomilla El Chañar	20,00			20,00													0	0
10	Tomilla Blas Alvarez	40,00			40,00													0	0
11	El Puente	12,00			12,00	2.596			2.729	7.947	10.450	10.526	10.038	8.137	8.673	5.184	66.280	5.523	
12	Tomilla Barranco Bajo	20,00			20,00				5.690	10.714	13.093	8.738	12.786	13.609	12.706	8.640	85.976	4.299	
13	Sauce Pedro Delgado	15,00			15,00													0	0
14	Tomilla Rodolfo Miranda	15,00			15,00													0	0
15	Dirección de Riego	38.051,75																0	
16	Alimentador Recoleta	0,00			0,00													0	
Sub Total Der. Eventuales Río Grande SP		45.783,75	0,00	0,00	7.732,00	288.638	0	0	0	453.501	1.804.877	2.057.506	2.080.557	2.204.644	1.937.901	1.865.887	1.296.173	13.989.684	1.809

**RIO CARACHAS SOBRE EMBALSE PALOMA**

N°	Canales Aguas Arriba Cota Válvula Embalse Paloma en Río Grande	Derechos Eventuales	Traslado temporal	Ingreso temporal	Saldo Derechos	Consumos mensuales (m3)												Consumo Acumulado	Consumo M3 x Acción Acumulado
						MAY	JUN	JUL	AGO	SEP	OCT	NOV	DIC	ENE	FEB	MAR	ABR		
<b>DERECHOS PERMANENTES</b>																			
1	Carachas y Mellizas	29,00			29,00						18.932	8.715	22.468	19.110	9.545	6.720		85.490	2.948
<b>TOTAL RIO GRANDE SOBRE E. PALOMA</b>		<b>49.360,44</b>	<b>0,00</b>	<b>0,00</b>	<b>11.329,19</b>	<b>1.542.859</b>	<b>0</b>	<b>112.488</b>	<b>1.106.077</b>	<b>4.375.905</b>	<b>8.050.565</b>	<b>8.529.325</b>	<b>8.750.014</b>	<b>9.034.707</b>	<b>8.235.982</b>	<b>8.746.697</b>	<b>7.542.735</b>	<b>66.031.674</b>	<b>19.318</b>

**PROMEDIOS ACUMULADOS POR ACCION CANALES SOBRE EMBALSE PALOMA**

RIO GRANDE - SOBRE E. PALOMA - DERECHOS PERMANENTES

PROMEDIO ACUMULADO	14.467	(m3/Acc)
--------------------	--------	----------

RIO GRANDE - SOBRE E. PALOMA - DERECHOS EVENTUALES

PROMEDIO ACUMULADO	1.809	(m3/Acc)
--------------------	-------	----------

REGISTROS CONSUMOS DE AGUA TEMPORADA 2017 - 2018

DERECHOS PERMANENTES

CANALES RIO GRANDE BAJO EMBALSE PALOMA

Nº	Canales Aguas Abajo Cota Válvula Embalse Paloma en el Río Grande y Limari	Derechos Permanentes	Traslado temporal de derechos	Ingreso temporal de derechos	Saldos Derechos	Consumos mensuales (m3)												Consumo Acumulado	Consumo M3 x Acción Acumulado
						MAY	JUN	JUL	AGO	SEP	OCT	NOV	DIC	ENE	FEB	MAR	ABR		
1	Dirección de Riego	10,00			10,00													0	
2	Hugo Segovia García (Matriz Paloma)	10,00			10,00													0	
3	INMOBILIARIA HUALLILLINGA LTDA - CARACHILLA	0,00		25,00	25,00	2.783												62.269	2.491
4	CIPRES INV. - FUNDO SAN LORENZO - HUALLILLINGA	0,00		16,00	16,00	2.478												38.650	2.416
5	JORGE VERA- PARCELA 7A LOTE 5 CARACHILLA	0,00		14,30	14,30	5.024												134.037	9.373
6	CAPTACION CARACHILLA (STELLA PERRY AVILA)	0,00		65,50	65,50	11.534												277.046	4.230
7	Grande de Sotaquí y Los Azules	749,47	-68,00		681,47	77.733												6.106.543	8.961
8	Vecindario de Sotaquí	94,00			94,00													1.799.631	19.145
9	Ovalle Alto Ltda.(Agr.Polpaico)	0,00		97,98	97,98													95.906	979
10	Hernán Tapia Lagunas	0,00		23,22	23,22	242												11.749	506
11	Molino de Huallilinga	250,00	-25,00		225,00	48.381												1.778.907	7.906
12	Carrizo	25,00			25,00													0	
13	Naranja	0,00			0,00													0	
14	Sauzal	41,00			41,00													0	
15	Sr. Marcos Zepeda ( Extracción Nº 1)	0,00		17,17	17,17													100.334	5.844
16	Pozo Fundo San Pedro - Luis Chacón	0,00			0,00													0	
17	Cristián Álvarez y José Miguel Zepeda	0,00		43,80	43,80	1.158												267.789	6.114
18	Inversiones Juan Pablo Ltda.	0,00		50,00	50,00	3.940												119.360	2.387
19	POZO ANDRES GUZMAN MARIN (PUERTO LAGUNA)	1,00		0,00	1,00													0	
20	CAPTACION AGRINOR LTDA.	0,00		86,00	86,00	6.703												0	0
21	CAPTACION SIFON PENONES	0,00			0,00													0	
22	AGUAS DEL VALLE - SOTAQUI			11,00	11,00	10.941												168.274	15.298
23	AGUAS DEL VALLE - LOS PENONES (RIO o Dren Nuevo)			285,65	285,65	324.405												4.700.376	16.455
	AGUAS DEL VALLE - LOS PENONES (Dren Antiguo) 300 Lt/seg					309.981												3.520.739	11.736
	AGUAS DEL VALLE - LOS PENONES (TOTAL=D.Nuevo+D.Antiguo))					634.386												8.221.115	
24	Sauce del Espinal	24,00	-24,00		0,00													0	
25	Romeral de Limari	678,00			678,00	127.155												6.918.240	10.204
<b>SUB TOTAL RIO GRANDE BAJO E. PALOMA</b>		<b>1.882,47</b>	<b>-117,00</b>	<b>735,62</b>	<b>2.501,09</b>	<b>932.458</b>	<b>620.233</b>	<b>838.084</b>	<b>1.192.354</b>	<b>1.642.623</b>	<b>2.760.868</b>	<b>3.053.791</b>	<b>3.306.213</b>	<b>3.443.482</b>	<b>3.233.983</b>	<b>2.807.622</b>	<b>2.274.842</b>	<b>26.099.850</b>	<b>10.435</b>

CANALES RIO LIMARI BAJO EMBALSE PALOMA

Nº	Canales Aguas Abajo Cota Válvula Embalse Paloma en el Río Grande y Limari	Derechos Permanentes	Traslado temporal de derechos	Ingreso temporal de derechos	Saldos Derechos	Consumos mensuales (m3)												Consumo Acumulado	Consumo M3 x Acción Acumulado
						MAY	JUN	JUL	AGO	SEP	OCT	NOV	DIC	ENE	FEB	MAR	ABR		
1	Tuquí Bajo	573,25	-156,25		417,00	31.960												1.896.691	4.548
2	Tomilla Potrerillo	4,00			4,00													0	
3	Mellicitas	15,00			15,00	4.319												152.902	10.193
4	Potrerillo Bajo	30,00			30,00	10.364												729.301	24.310
5	Mellicas	61,00			61,00													0	
6	Vecindario Chico La Chimba	28,00			28,00	7.772												7.772	278
7	Vecindario Grande La Chimba	281,00			281,00	110.582												4.134.341	14.713
8	Ubilla	31,00			31,00													0	
9	Barrancones y Rumpo	170,46			170,46													0	
10	Maitén	52,25			52,25													0	
11	Manzano	1.062,74	-162,99		899,75	118.853												6.388.652	7.100
12	Manzanito	372,00	-28,00		344,00	58.748												3.170.962	9.218
13	CAPTACION ARBOLITO	113,52		4,00	117,52	26.129												455.087	
14	CAPTACION TRANSPORTES ALFALFARES	0,00			0,00	19.342												19.342	
15	San Julián	236,00			236,00	34.558												2.862.003	12.127
16	Viejas	19,00			19,00													0	
17	Veas	28,00			28,00													0	
18	Carvajal	157,00			157,00	26.782												2.178.064	13.873
19	Torre Alta	115,00			115,00	51.836												2.671.016	23.226
20	Torre Baja	334,00	-21,23		312,77	51.836												3.112.804	9.952
21	Isla de Vega	19,00			19,00													0	
22	CABALLO MUERTO (RIO NEGRO)	25,00			25,00	23.480												23.480	
23	Barraza Alto	156,00	-22,28		133,72	25.918												1.558.829	11.657
24	VINA SUTIL - CAPTACION CABALLO MUERTO	16,00		38,60	54,60	0												146.046	
25	Pepe	147,00			147,00	25.918												1.282.134	8.722
26	Algarrobo Alto	136,59	-5,00		131,59	8.639												8.639	
27	Tabalí o Tabalí Bajo	151,00			151,00	35.422												1.561.015	10.338
28	Vina Sutil - Captación Estanque Ramos (1)	0,00			0,00													0	
29	Carvallo y Otros	41,00			41,00	12.095												636.578	15.526
30	Algarrobo Bajo y Pizarrina	396,00	-61,00		335,00													54.422	162
31	Guairabos	39,00			39,00													0	0
32	Tomilla Tabalí Bajo	31,00	-20,40		10,60													0	0
33	Tomilla Tabalí o Tabalí Alto	31,00			31,00													0	0
34	La Huerta	45,00			45,00	18.142												829.853	
35	Barraza Bajo	367,00	-48,75		318,25	138.230												3.876.439	12.180
36	El Rancho	79,00	-14,00		65,00													0	0
37	Tomilla Romeral	14,00			14,00													873.900	62.421



38	Totoral	13,00			13,00													0	
39	Islones	110,00			110,00	69.115				269.562	145.657	72.572	80.350	247.936	241.914	210.801	193.536	1.531.443	13.922
40	Quebrada del Trigo	19,00			19,00				40.176	38.880	40.176	38.880	40.176	40.176	36.288	40.176	38.880	353.808	18.621
<b>SUB TOTAL RIO LIMARI BAJO E. PALOMA</b>		<b>5.518,81</b>	<b>-539,90</b>	<b>42,60</b>	<b>5.021,51</b>	<b>910.040</b>	<b>412.450</b>	<b>824.646</b>	<b>1.719.827</b>	<b>3.207.540</b>	<b>4.152.261</b>	<b>4.182.373</b>	<b>4.886.742</b>	<b>5.514.574</b>	<b>5.240.653</b>	<b>5.154.726</b>	<b>4.309.691</b>	<b>40.515.523</b>	<b>8.068</b>

(1) Captación abastecida directamente desde el canal Tabalí Bajo. Datos de caudalímetros son igualmente registrados.

**CANALES CON DERECHOS EVENTUALES RIO GRANDE Y LIMARI BAJO EMBALSE PALOMA**

Nº	Consumos directos desde el embalse Paloma o desde el río Limarí	Derechos Eventuales	Traslado temporal de derechos	Ingreso temporal de derechos	Saldos Derechos	Consumos mensuales (m3)												Consumo Acumulado	Consumo M3 x Acción Acumulado	
						MAY	JUN	JUL	AGO	SEP	OCT	NOV	DIC	ENE	FEB	MAR	ABR			
1	Tomilla Guairabos	15,00			15,00								36.280	36.280	36.280	36.280	39.302	33.264	217.686	14.512
2	Salitre	200,00			200,00														0	0
3	AGRICOLA LOMAS DE TALINAY LTDA. D.Eventual 1	430,00			430,00						13.266	5.804	88.897	8.815	6.536	9.344	5.680		138.342	322
4	AGRICOLA LOMAS DE TALINAY LTDA. D. EVENTUAL 2	350,00			350,00															
5	INVERSIONES ARLEQUIN LTDA.	4.000,00			4.000,00														0	0
6	AGRICOLA RIO NEGRO	200,00			200,00						143.339	24.897	18.714	19.083	19.324	16.192	21.270		262.819	1.314
7	GONZALO DEL CASTILLO LARREA Y OTRO	588,00			588,00														0	0
<b>SUB TOTAL RIO LIMARI BAJO E. PALOMA</b>		<b>5.783,00</b>	<b>0,00</b>	<b>0,00</b>	<b>5.783,00</b>	<b>0</b>	<b>0</b>	<b>0</b>	<b>0</b>	<b>0</b>	<b>156.605</b>	<b>66.981</b>	<b>143.891</b>	<b>64.178</b>	<b>62.140</b>	<b>64.838</b>	<b>60.214</b>	<b>618.847</b>	<b>16.148</b>	
<b>TOTAL BAJO EMBALSE PALOMA</b>		<b>7.401,28</b>	<b>-656,90</b>	<b>778,22</b>	<b>7.522,60</b>	<b>1.842.498</b>	<b>1.032.683</b>	<b>1.662.730</b>	<b>2.912.181</b>	<b>4.850.163</b>	<b>6.913.129</b>	<b>7.236.164</b>	<b>8.192.955</b>	<b>8.958.056</b>	<b>8.474.636</b>	<b>7.962.348</b>	<b>6.584.533</b>	<b>66.615.373</b>	<b>8.855</b>	

**PROMEDIOS ACUMULADOS POR ACCION CANALES CON DERECHOS PERMANENTES BAJO EMBALSE PALOMA**

RIO GRANDE - BAJO PALOMA e INDIVIDUALES

PROMEDIO ACUMULADO	10,435	(m3/Acc)
--------------------	--------	----------

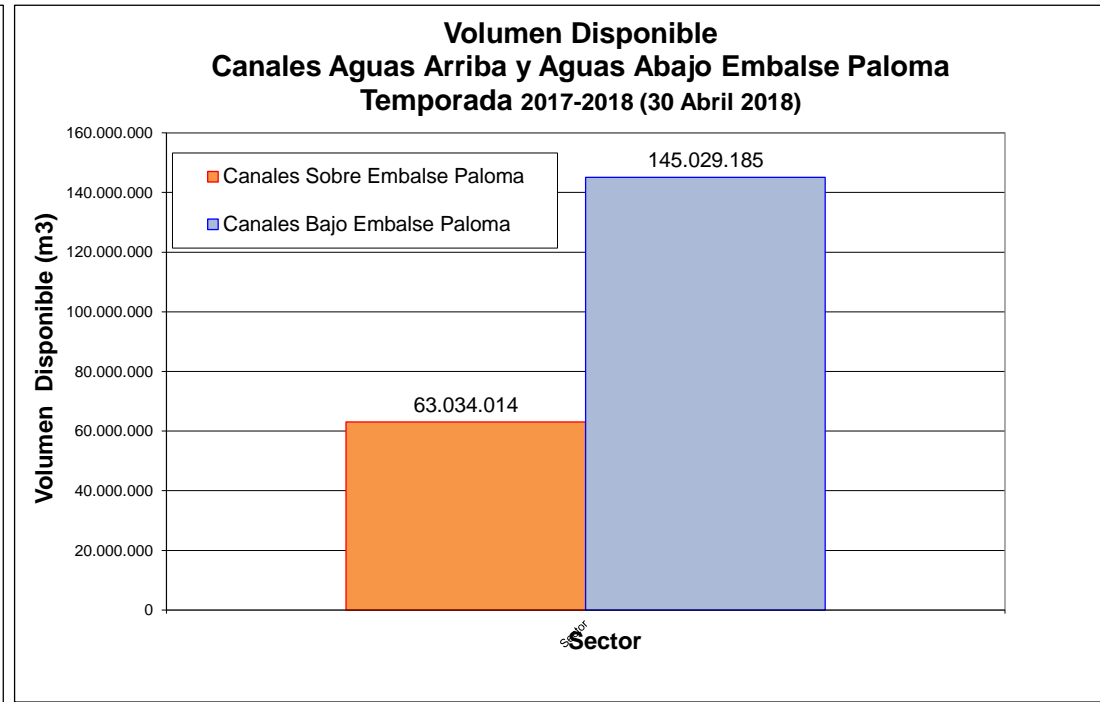
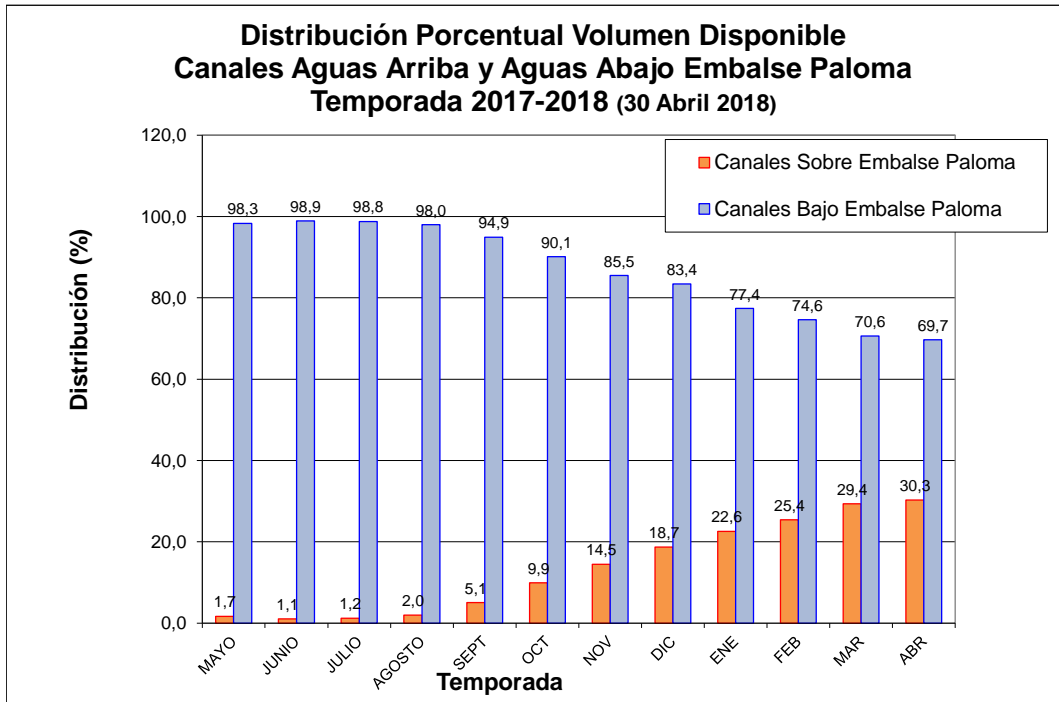
RIO LIMARI BAJO PALOMA

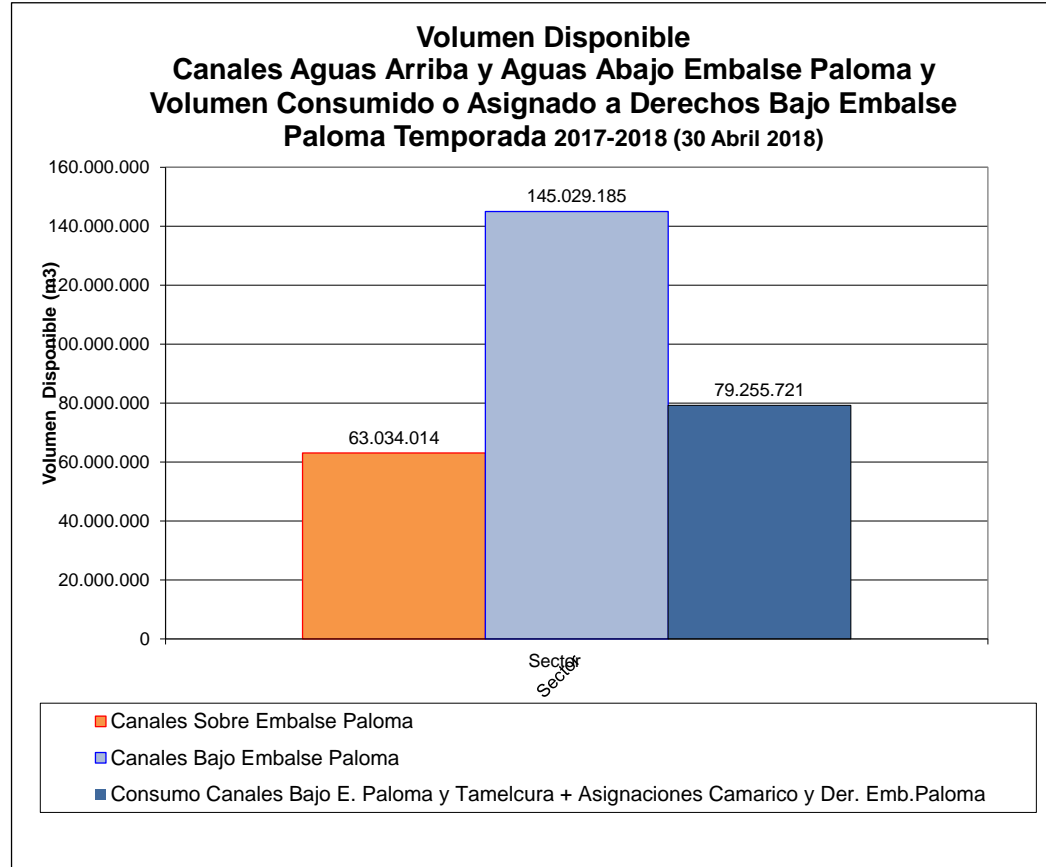
PROMEDIO ACUMULADO	8,068	(m3/Acc)
--------------------	-------	----------

**PROMEDIOS ACUMULADOS POR ACCION CANALES CON DERECHOS EVENTUALES BAJO EMBALSE PALOMA**

RIO GRANDE Y LIMARI- BAJO PALOMA

PROMEDIO ACUMULADO	107	(m3/Acc)
--------------------	-----	----------





**CONSUMOS Y ASIGNACIONES BAJO EMBALSE PALOMA**

	MAYO (m3)	JUNIO (m3)	JULIO (m3)	AGOSTO (m3)	SEPT (m3)	OCT (m3)	NOV (m3)	DIC (m3)	ENE (m3)	FEB (m3)	MAR (m3)	ABR (m3)	TOTAL (m3)
CONSUMOS CANALES DIRECTO RIO (BOCATOMAS)	1.842.498	1.032.683	1.662.730	2.912.181	4.850.163	6.913.129	7.236.164	8.192.955	8.958.056	8.474.636	7.962.348	6.584.533	66.622.076
CONSUMO CANAL TAMELCURA	36.379	60.924	49.657	99.224	181.800	287.219	354.483	378.512	416.368	292.123	333.140	240.499	2.730.327
ASIGNACION DERECHOS CANAL CAMARICO	0	0	0	0	0	0	7.929.624	0	0	0	0	56.154	7.985.778
ASIGNACION DERECHOS EMBALSE PALOMA	0	1.917.540	0	0	0	0	0	0	0	0	0	0	1.917.540
<b>TOTAL</b>	<b>1.878.877</b>	<b>3.011.146</b>	<b>1.712.387</b>	<b>3.011.405</b>	<b>5.031.963</b>	<b>7.200.348</b>	<b>15.520.271</b>	<b>8.571.467</b>	<b>9.374.424</b>	<b>8.766.759</b>	<b>8.295.488</b>	<b>6.881.186</b>	<b>79.255.721</b>